

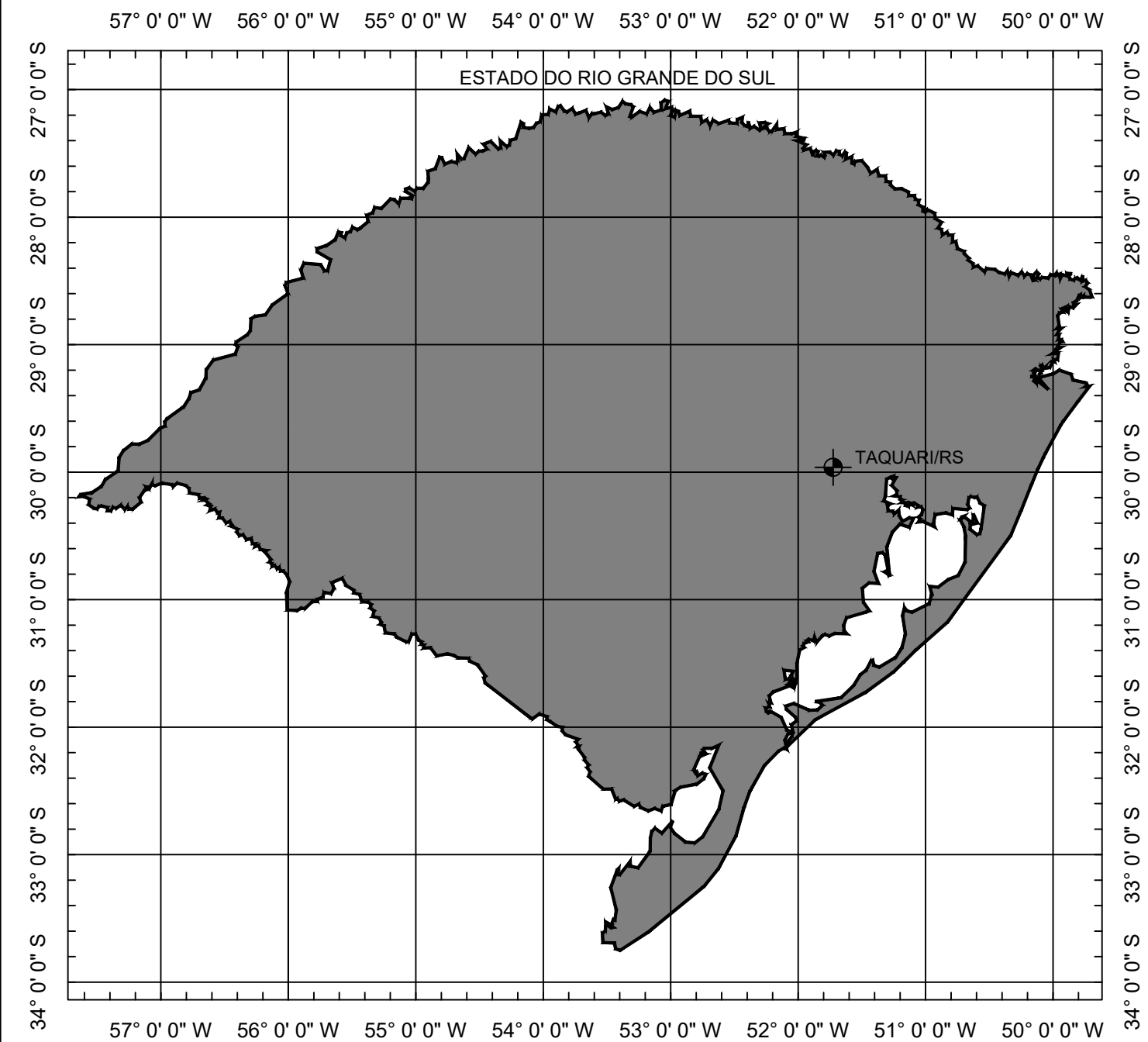
ESTADO DO RIO GRANDE DO SUL  
PREFEITURA MUNICIPAL DE TAQUARI/RS

# PROJETO DE PAVIMENTAÇÃO

LOCAL: RUA JULIO DE CASTILHOS

TRECHO: DISTRITO INDUSTRIAL ATÉ A RUA HUMERO C. CUNHA

ÁREA:  $1.723,79\text{m} \times 7,47\text{m} + 146,90$  (BOCAS)=  $13.023,61 \text{ m}^2$

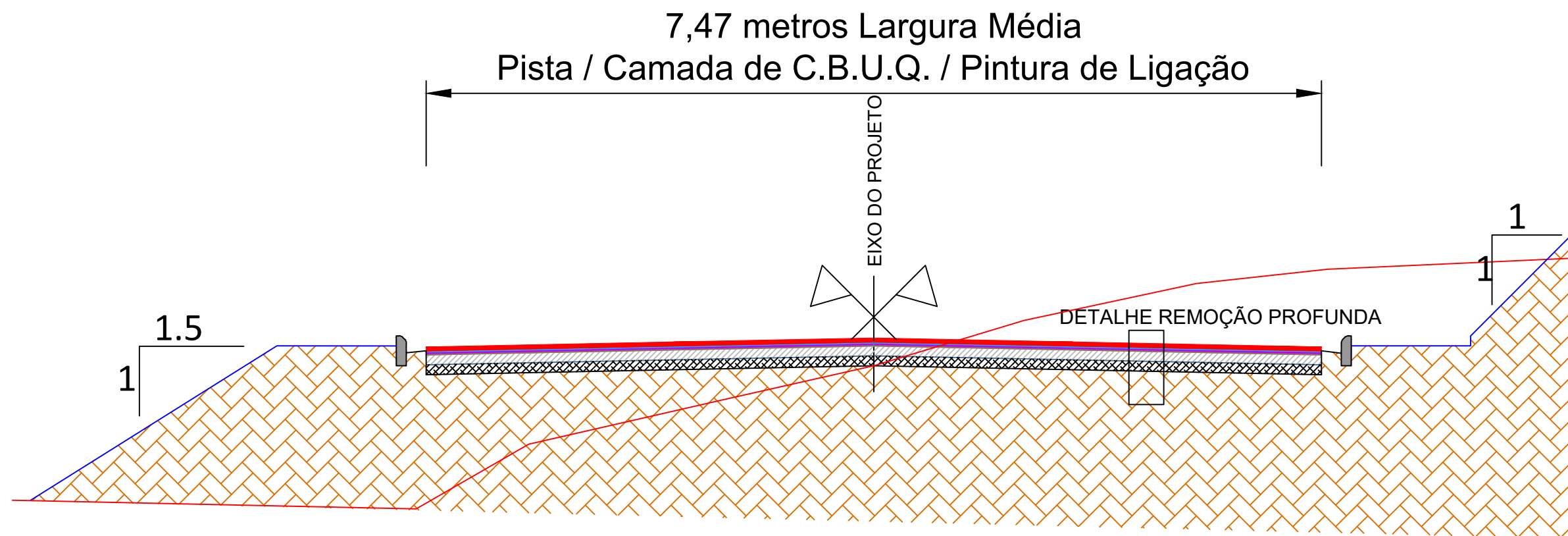


LOCALIZAÇÃO  
Imagem de satélite  
Sem escala

SITUAÇÃO  
Sem escala

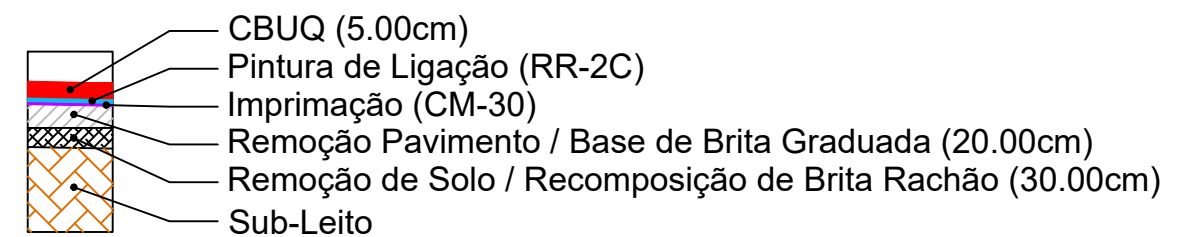
PREFEITURA MUNICIPAL DE TAQUARI/RS

TIPO:	PROPRIETÁRIO:	DATA:
PLANTA DE SITUAÇÃO E LOCALIZAÇÃO	_____	2021
LOCAL: RUA JULIO DE CASTILHOS	RESPONSÁVEL TÉCNICO:	ESCALA:
TRECHO: DISTRITO INDUSTRIAL ATÉ A RUA HUMERO C. CUNHA	_____	SEM ESCALA
ÁREA: 1.723,79m X 7,47m + 146,90 (BOCAS)= 13.023,61 m <sup>2</sup>		FRANCHA:
		Única



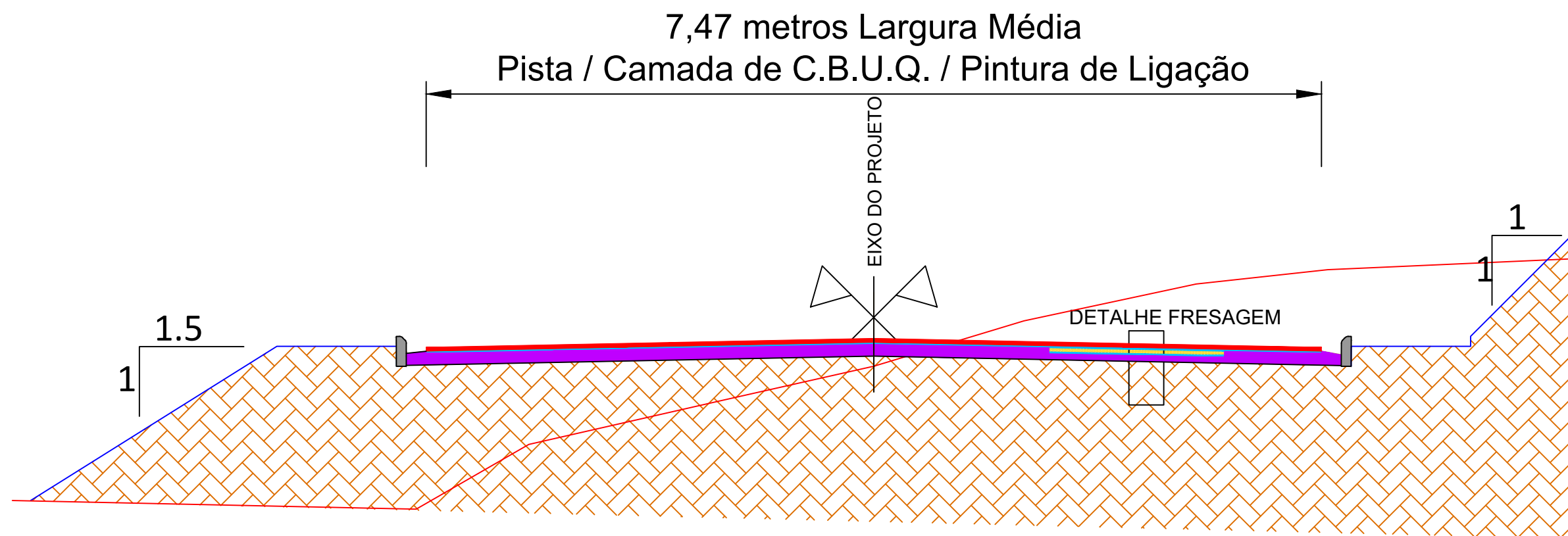
**SEÇÃO TIPO DE PAVIMENTAÇÃO**  
SEM ESCALA

**DETALHE REMOÇÃO PROFUNDA**



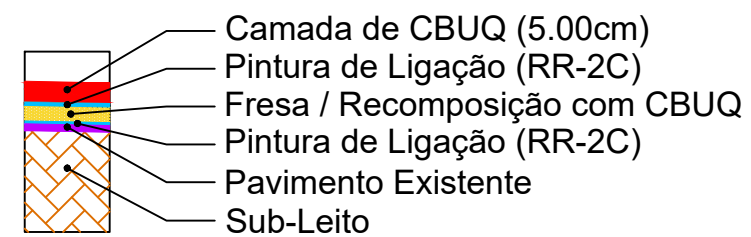
**PREFEITURA MUNICIPAL DE TAQUARI/RS**

<p>TIPO: SEÇÃO TIPO PAVIMENTAÇÃO ILUSTRATIVA</p> <p>LOCAL: RUA JULIO DE CASTILHOS</p> <p>TRECHO: DISTRITO INDUSTRIAL ATÉ A RUA HUMERO C. CUNHA</p> <p>ÁREA: 1.723,79m X 7,47m + 146,90 (BOCAS)= 13.023,61 m<sup>2</sup></p>	<p>PROPRIETÁRIO:</p> <p>_____</p> <p>RESPONSÁVEL TÉCNICO:</p> <p>_____</p>	<p>DATA: 2021</p> <p>ESCALA: SEM ESCALA</p> <p>PRANCHA: Única</p>
---	--	---



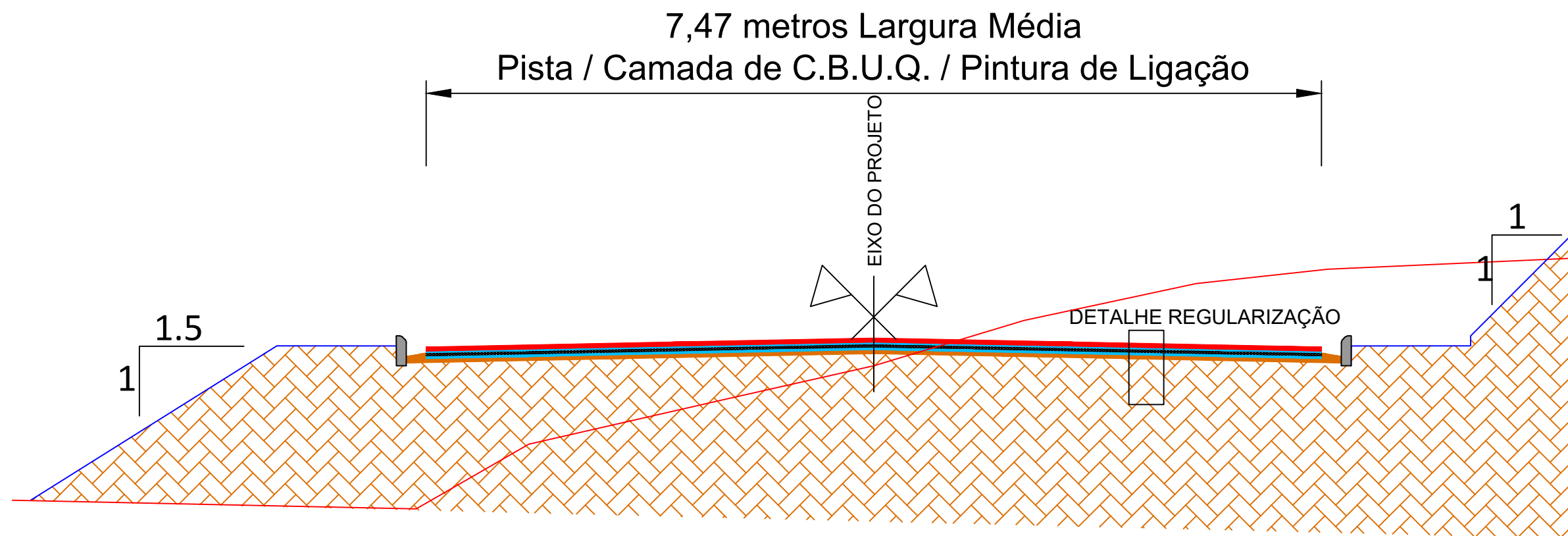
**SEÇÃO TIPO DE PAVIMENTAÇÃO**  
SEM ESCALA

**DETALHE FRESAGEM**



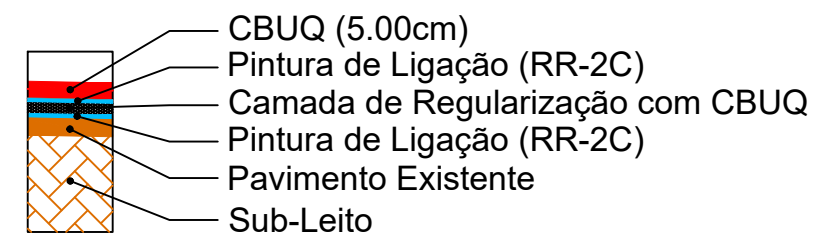
**PREFEITURA MUNICIPAL DE TAQUARI/RS**

TIPO: <b>SEÇÃO TIPO PAVIMENTAÇÃO ILUSTRATIVA</b>	PROPRIETÁRIO: _____	DATA: 2021
LOCAL: RUA JULIO DE CASTILHOS	RESPONSÁVEL TÉCNICO: _____	ESCALA: <b>SEM ESCALA</b>
TRECHO: DISTRITO INDUSTRIAL ATÉ A RUA HUMERO C. CUNHA		PRANCHA: <b>Única</b>
ÁREA: 1.723,79m X 7,47m + 146,90 (BOCAS)= 13.023,61 m²		




SEÇÃO TIPO DE PAVIMENTAÇÃO  
SEM ESCALA

DETALHE REGULARIZAÇÃO



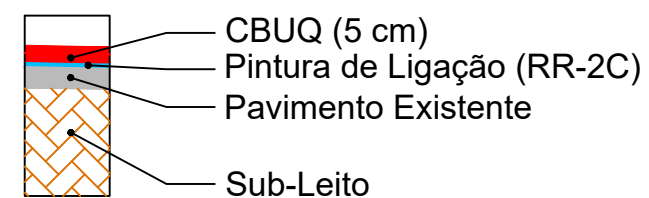
PREFEITURA MUNICIPAL DE TAQUARI/RS

TIPO: SEÇÃO TIPO PAVIMENTAÇÃO ILUSTRATIVA	PROPRIETÁRIO: _____	DATA: 2021
LOCAL: RUA JULIO DE CASTILHOS	RESPONSÁVEL TÉCNICO: _____	ESCALA: SEM ESCALA
TRECHO: DISTRITO INDUSTRIAL ATÉ A RUA HUMERO C. CUNHA		PRANCHA: Única
ÁREA: 1.723,79m X 7,47m + 146,90 (BOCAS)= 13.023,61 m²		



**SEÇÃO TIPO DE PAVIMENTAÇÃO**  
SEM ESCALA

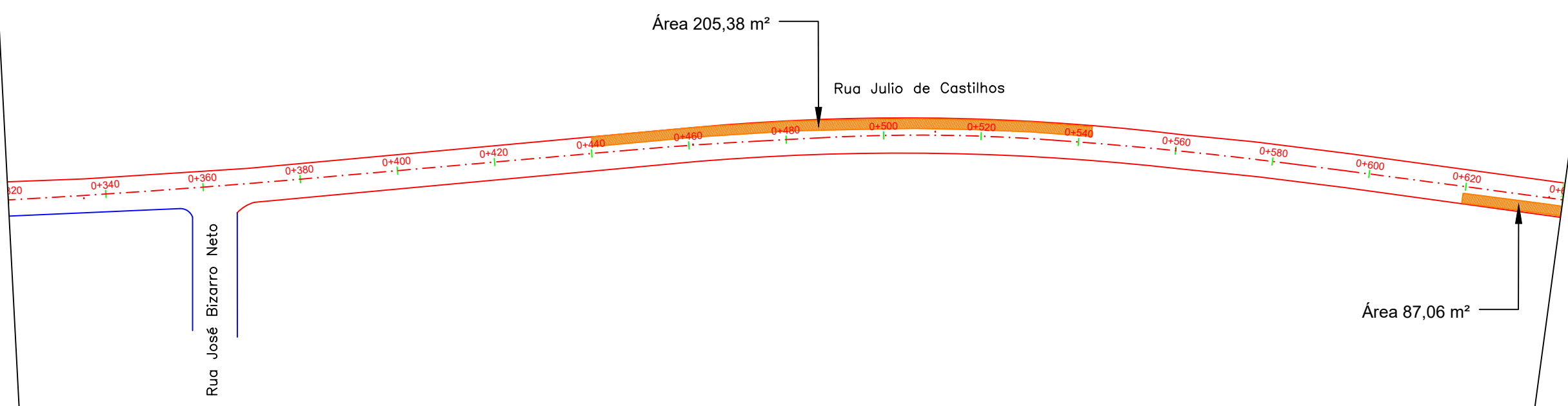
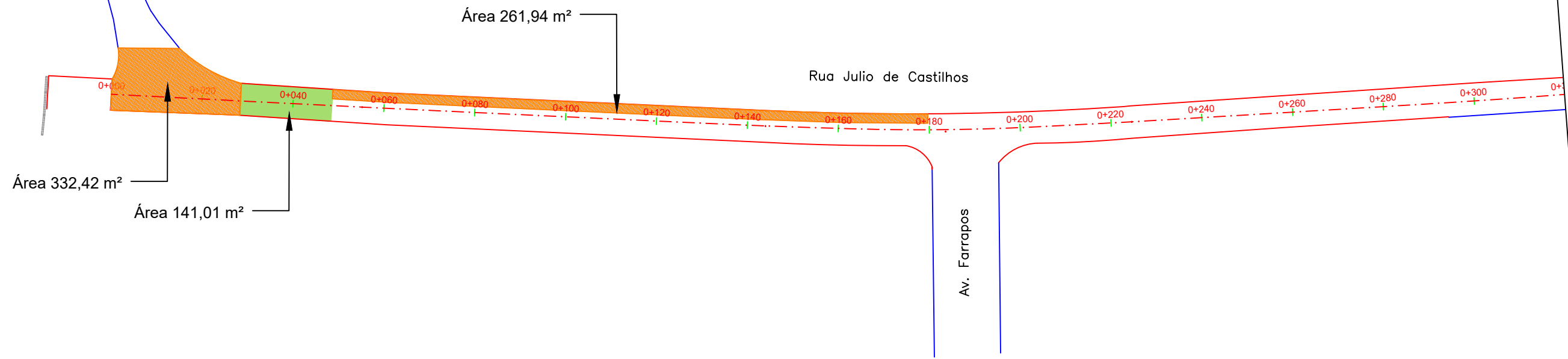
**DETALHE CAPEAMENTO**



**PREFEITURA MUNICIPAL DE TAQUARI/RS**

TIPO: <b>SEÇÃO TIPO PAVIMENTAÇÃO ILUSTRATIVA</b>	PROPRIETÁRIO: _____	DATA: 2021
LOCAL: RUA JULIO DE CASTILHOS	RESPONSÁVEL TÉCNICO: _____	ESCALA: <b>SEM ESCALA</b>
TRECHO: DISTRITO INDUSTRIAL ATÉ A RUA HUMERO C. CUNHA		PRANCHA: <b>Única</b>
ÁREA: 1.723,79m X 7,47m + 146,90 (BOCAS)= 13.023,61 m²		

DISTRITO INDUSTRIAL



PLANTA BAIXA

- MEIO FIO
- BORDO
- - - CERCA EXISTENTE
- SIMBOLO DE NORTE
- PAVIMENTO NOVO
- FRESA
- REMOÇÃO PROFUNDA
- REPERFILAGEM

PREFEITURA MUNICIPAL DE TAQUARI/RS

<p>TIPO: <b>REPAROS</b></p> <p>LOCAL: RUA JULIO DE CASTILHOS</p> <p>TRECHO: DISTRITO INDUSTRIAL ATÉ A RUA HUMERO C. CUNHA</p> <p>ÁREA: 1.723,79m X 7,47m + 146,90 (BOCAS)= 13.023,61 m²</p>	<p>PROPRIETÁRIO: _____</p> <p>RESPONSÁVEL TÉCNICO: _____</p>	<p>DATA: 2021</p> <p>ESCALA: Horizontal: 1/1000 Vertical: 1/100</p> <p>PRANCHA: <b>RE - 1</b></p>
---	--	---



Área 98,05 m<sup>2</sup>

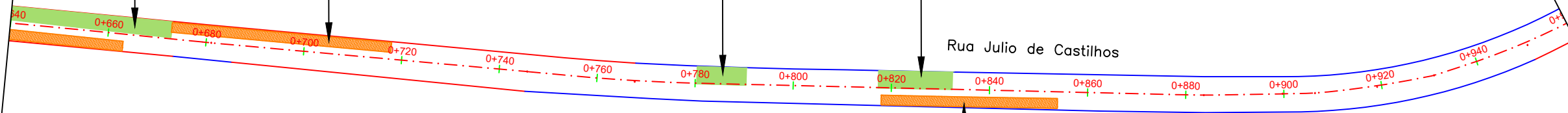
Área 89,73 m<sup>2</sup>

Área 35,01 m<sup>2</sup>

Área 52,54 m<sup>2</sup>

Área 71,86 m<sup>2</sup>

Rua Julio de Castilhos



Área 4772,33 m<sup>2</sup>

Rua Julio de Castilhos

Rua Antenor Botelho de Souza

Rua Quinze de Novembro

Área 12,16 m<sup>2</sup>





Área 24,89 m<sup>2</sup>





Área 12,16 m<sup>2</sup>

Área 12,16 m<sup>2</sup>



### PLANTA BAIXA

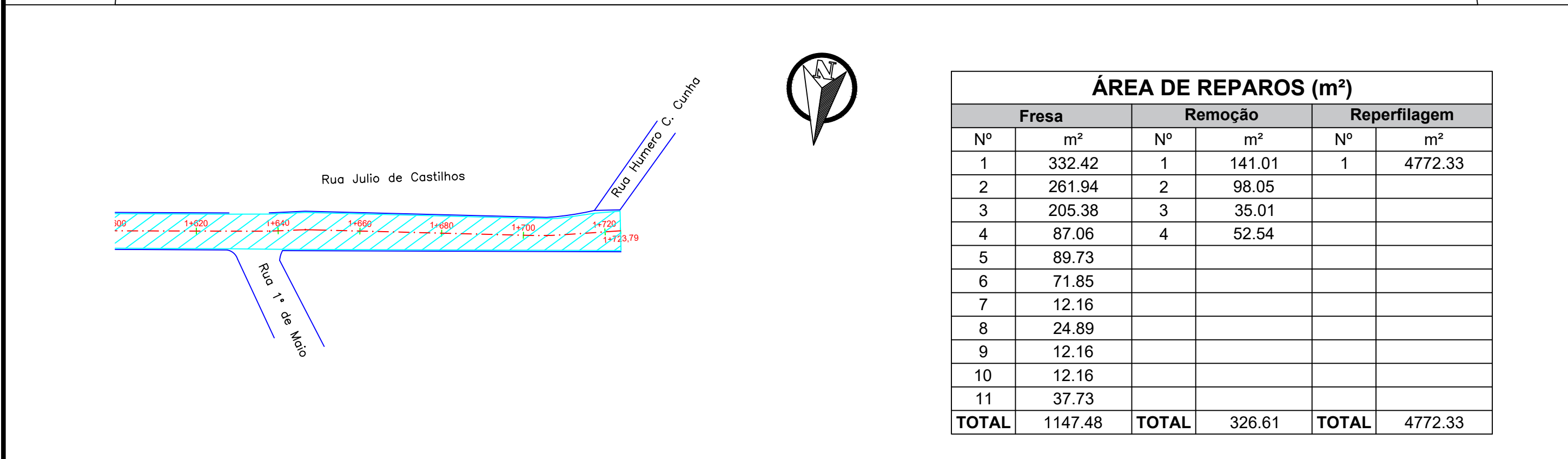
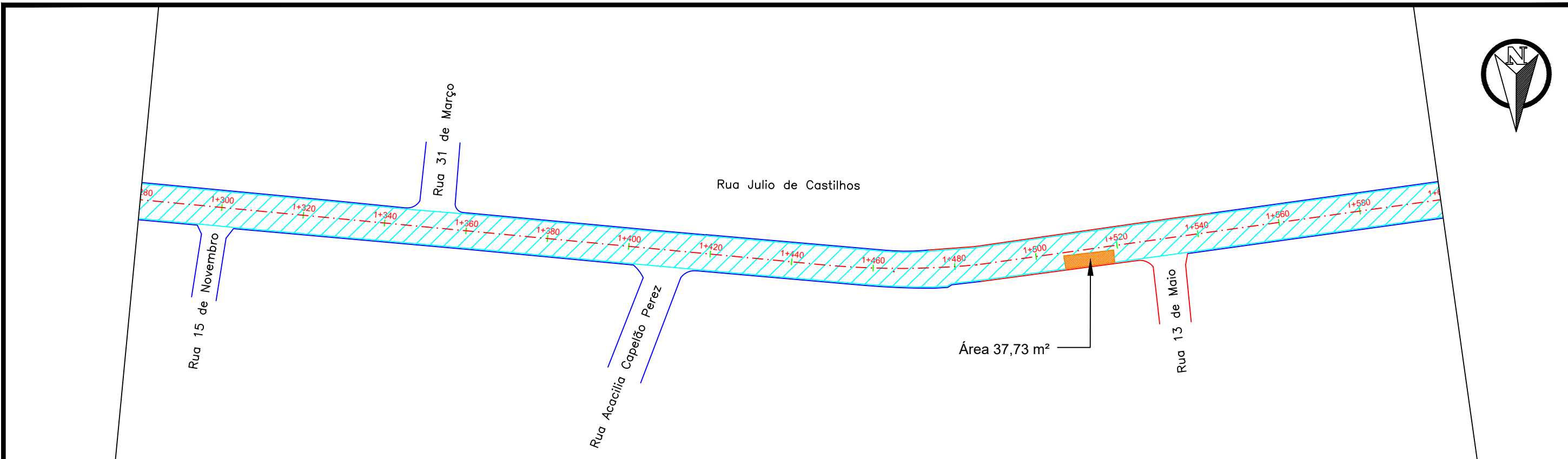
-  MEIO FIO
-  BORDO
-  CERCA EXISTENTE
-  SIMBOLO DE NORTE

-  PAVIMENTO NOVO
-  FRESA
-  REMOÇÃO PROFUNDA
-  REPERFILAGEM

### PREFEITURA MUNICIPAL DE TAQUARI/RS

TIPO:	REPAROS	PROPRIETÁRIO:	DATA:
LOCAL: RUA JULIO DE CASTILHOS			2021
TRECHO: DISTRITO INDUSTRIAL ATÉ A RUA HUMERO C. CUNHA		RESPONSÁVEL TÉCNICO:	ESCALA:
ÁREA: 1.723,79m X 7,47m + 146,90 (BOCAS)= 13.023,61 m <sup>2</sup>			Horizontal: 1/1000 Vertical: 1/100
			PRANCHA:
			RE - 2





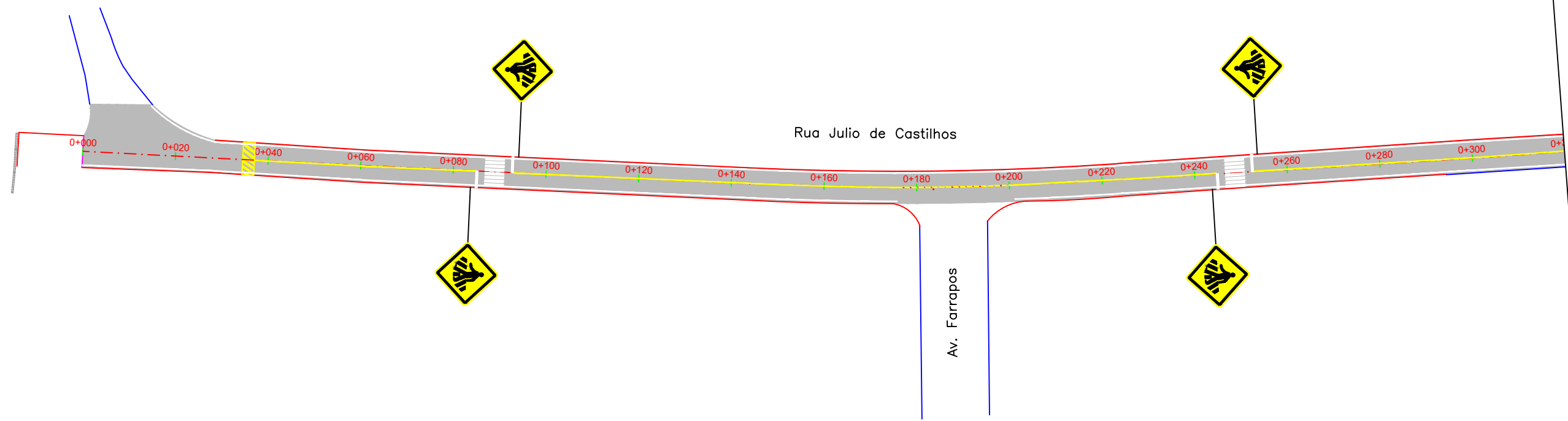
PLANTA BAIXA

- MEIO FIO
- BORDO
- CERCA EXISTENTE
- SIMBOLO DE NORTE
- PAVIMENTO NOVO
- FRESA
- REMOÇÃO PROFUNDA
- REPERFILAGEM







PREFEITURA MUNICIPAL DE TAQUARI/RS

TIPO: <b>REPAROS</b>	PROPRIETÁRIO: _____	DATA: 2021
LOCAL: RUA JULIO DE CASTILHOS	RESPONSÁVEL TÉCNICO: _____	ESCALA: Horizontal: 1/1000 Vertical: 1/100
TRECHO: DISTRITO INDUSTRIAL ATÉ A RUA HUMERO C. CUNHA		PRANCHA: <b>RE- 3</b>
ÁREA: 1.723,79m X 7,47m + 146,90 (BOCAS)= 13.023,61 m²		

DISTRITO INDUSTRIAL

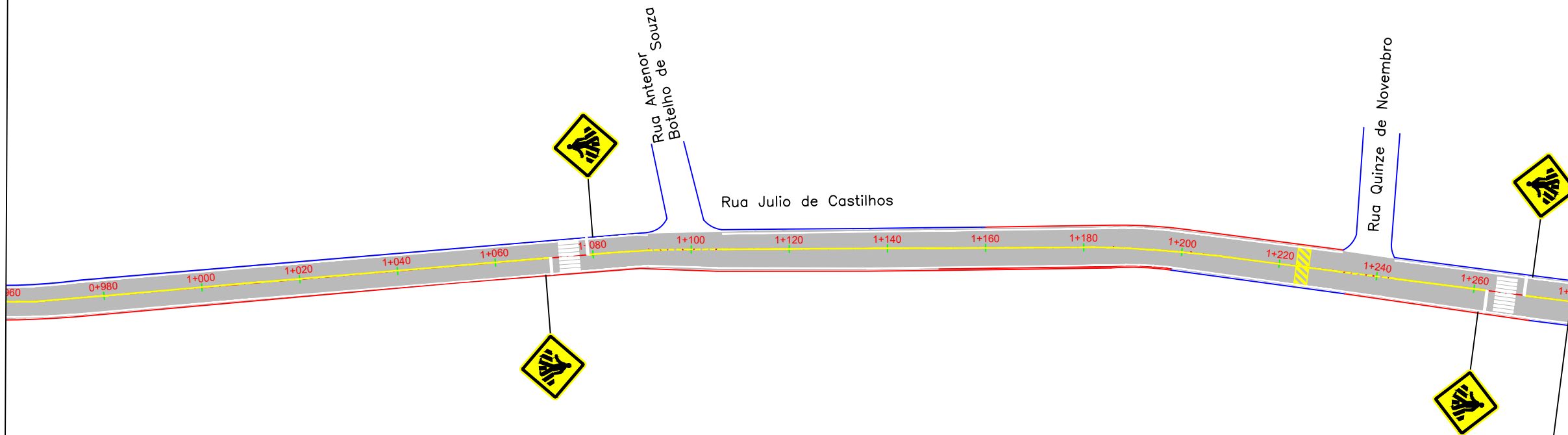
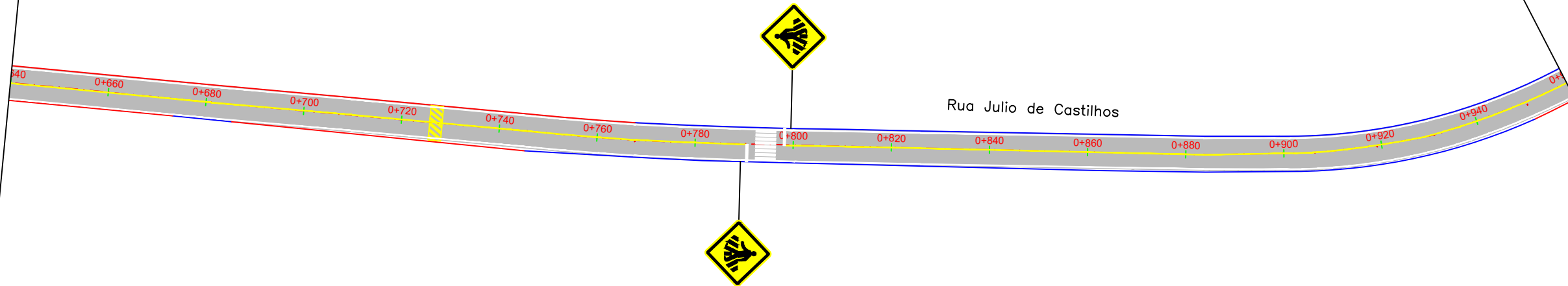


LEGENDA







	ÁREA DE PAVIMENTO		FAIXA DE PEDESTRES
	PLACA A-32b (PASSAGEM DE PEDESTRES)		SINALIZAÇÃO DE EIXO
	Sinalização (Quebra-mola)		SINALIZAÇÃO DE BORDO

PREFEITURA MUNICIPAL DE TAQUARI/RS

TIPO: <b>PAVIMENTAÇÃO E SINALIZAÇÃO</b>	PROPRIETÁRIO: _____	DATA: 2021
LOCAL: RUA JULIO DE CASTILHOS	RESPONSÁVEL TÉCNICO: _____	ESCALA: Horizontal: 1/1000 Vertical: 1/100
TRECHO: DISTRITO INDUSTRIAL ATÉ A RUA HUMERO C. CUNHA		PRANCHA: <b>SIN - 1</b>
ÁREA: 1.723,79m X 7,47m + 146,90 (BOCAS)= 13.023,61 m²		

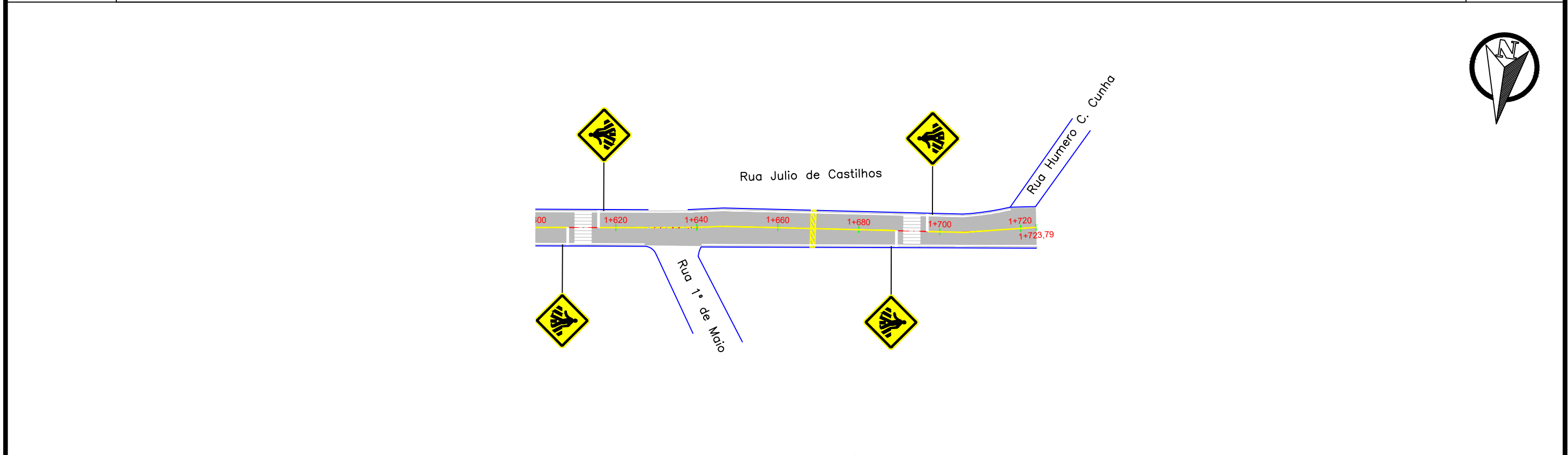
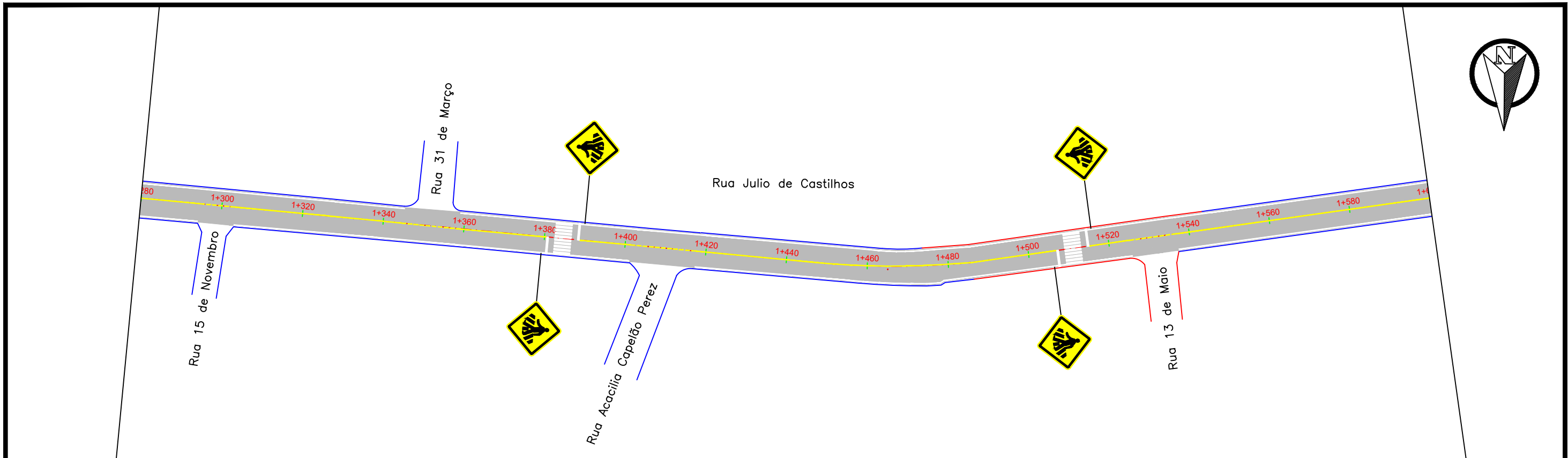








**LEGENDA**

	ÁREA DE PAVIMENTO		FAIXA DE PEDESTRES
	PLACA A-32b (PASSAGEM DE PEDESTRES)		SINALIZAÇÃO DE EIXO
	Sinalização (Quebra-mola)		SINALIZAÇÃO DE BORDO

**PREFEITURA MUNICIPAL DE TAQUARI/RS**

TIPO: <b>PAVIMENTAÇÃO E SINALIZAÇÃO</b>	PROPRIETÁRIO: _____	DATA: 2021
LOCAL: RUA JULIO DE CASTILHOS	RESPONSÁVEL TÉCNICO: _____	ESCALA: Horizontal: 1/1000 Vertical: 1/100
TRECHO: DISTRITO INDUSTRIAL ATÉ A RUA HUMERO C. CUNHA		PRANCHA: <b>SIN - 2</b>
ÁREA: 1.723,79m X 7,47m + 146,90 (BOCAS)= 13.023,61 m²		



LEGENDA			
	ÁREA DE PAVIMENTO		FAIXA DE PEDESTRES
	PLACA A-32b (PASSAGEM DE PEDESTRES)		SINALIZAÇÃO DE EIXO
	Sinalização (Quebra-mola)		SINALIZAÇÃO DE BORDO

PREFEITURA MUNICIPAL DE TAQUARI/RS			
TIPO:	PAVIMENTAÇÃO E SINALIZAÇÃO	PROPRIETÁRIO:	DATA: 2021
LOCAL:	RUA JULIO DE CASTILHOS	RESPONSÁVEL TÉCNICO:	ESCALA: Horizontal: 1/1000 Vertical: 1/100
TRECHO:	DISTRITO INDUSTRIAL ATÉ A RUA HUMERO C. CUNHA		PRANCHA: SIN - 3
ÁREA:	1.723,79m X 7,47m + 146,90 (BOCAS)= 13.023,61 m²		