

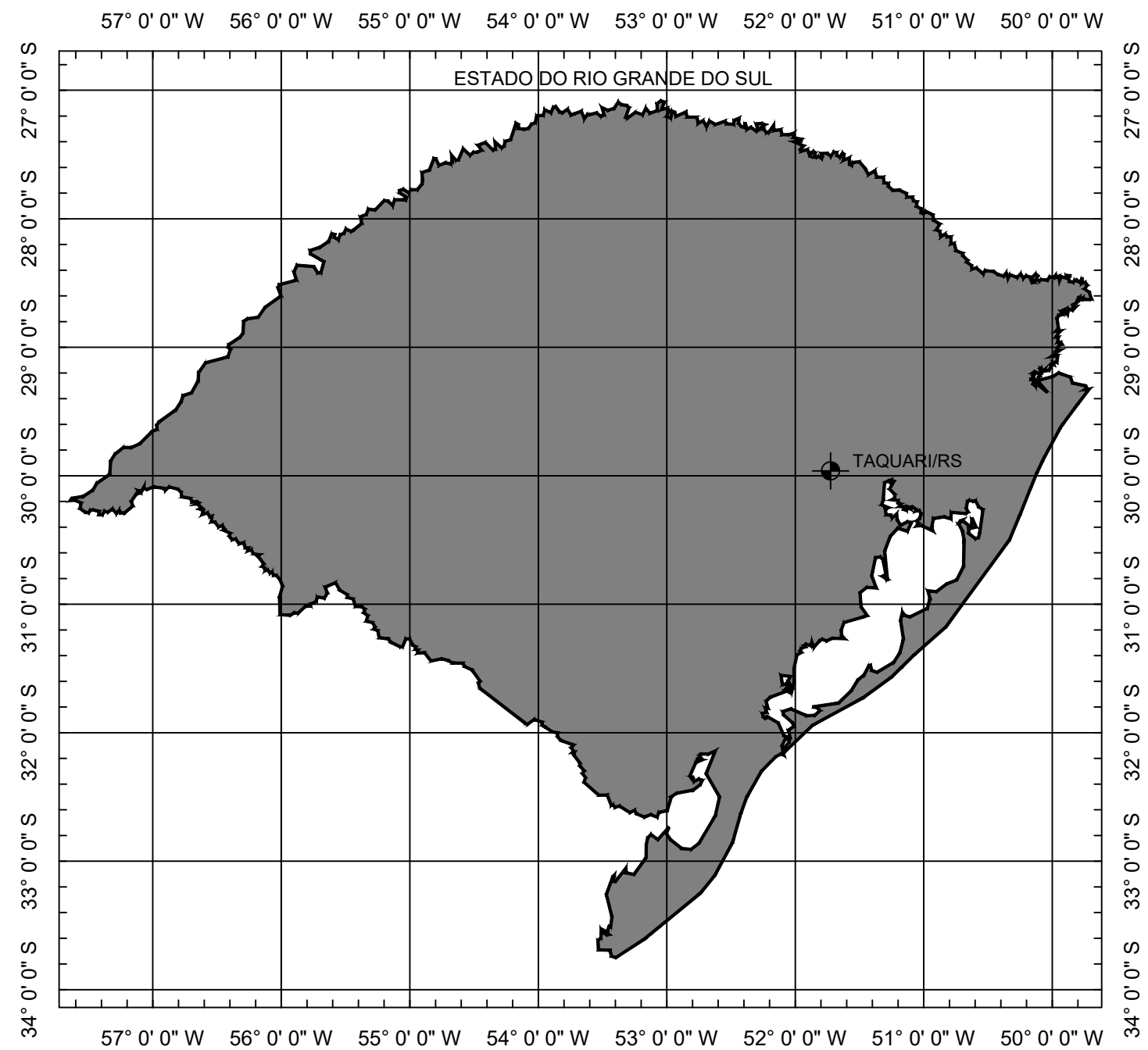
ESTADO DO RIO GRANDE DO SUL
PREFEITURA MUNICIPAL DE TAQUARI/RS

PROJETO DE PAVIMENTAÇÃO

LOCAL: RUA HUMERO C. CUNHA

TRECHO: RUA JULIO DE CASTILHOS ATÉ A RUA SETE DE SETEMBRO

ÁREA: $103,39\text{m} \times 7,00\text{m} + 151,21 \text{ (BOCAS)} = 874,94 \text{ m}^2$



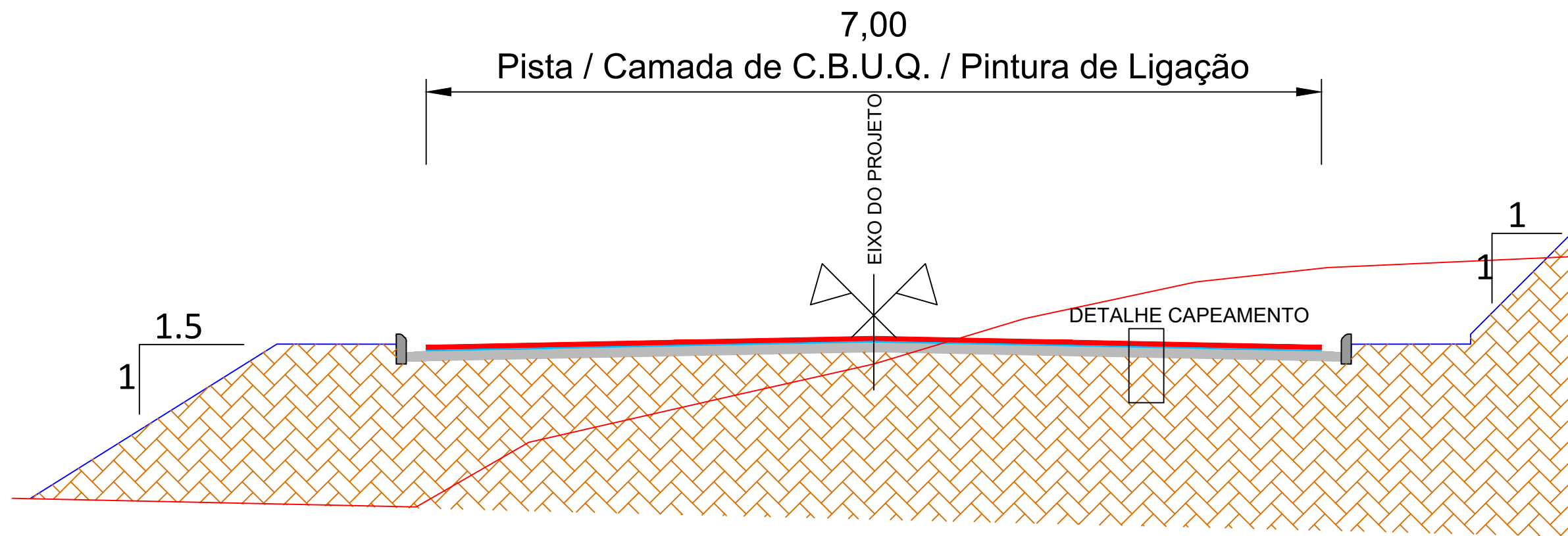
SITUAÇÃO
Sem escala



LOCALIZAÇÃO
Imagem de satélite
Sem escala

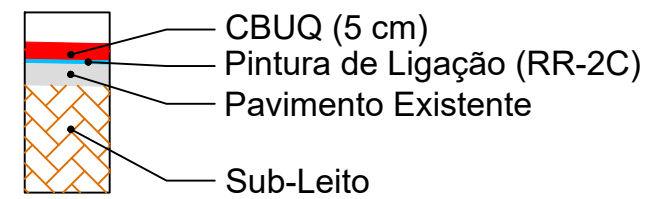
PREFEITURA MUNICIPAL DE TAQUARI/RS

TIPO:	PLANTA DE SITUAÇÃO E LOCALIZAÇÃO	PROPRIETÁRIO:	_____	DATA:	2021
LOCAL:	RUA HUMERO C. CUNHA	RESPONSÁVEL TÉCNICO:	_____	ESCALA:	SEM ESCALA
TRECHO:	RUA JULIO DE CASTILHOS ATÉ A RUA SETE DE SETEMBRO			FRANCHA:	Única
ÁREA:	103,39m X 7,00m + 151,21 (BOCAS)= 874,94 m ²				



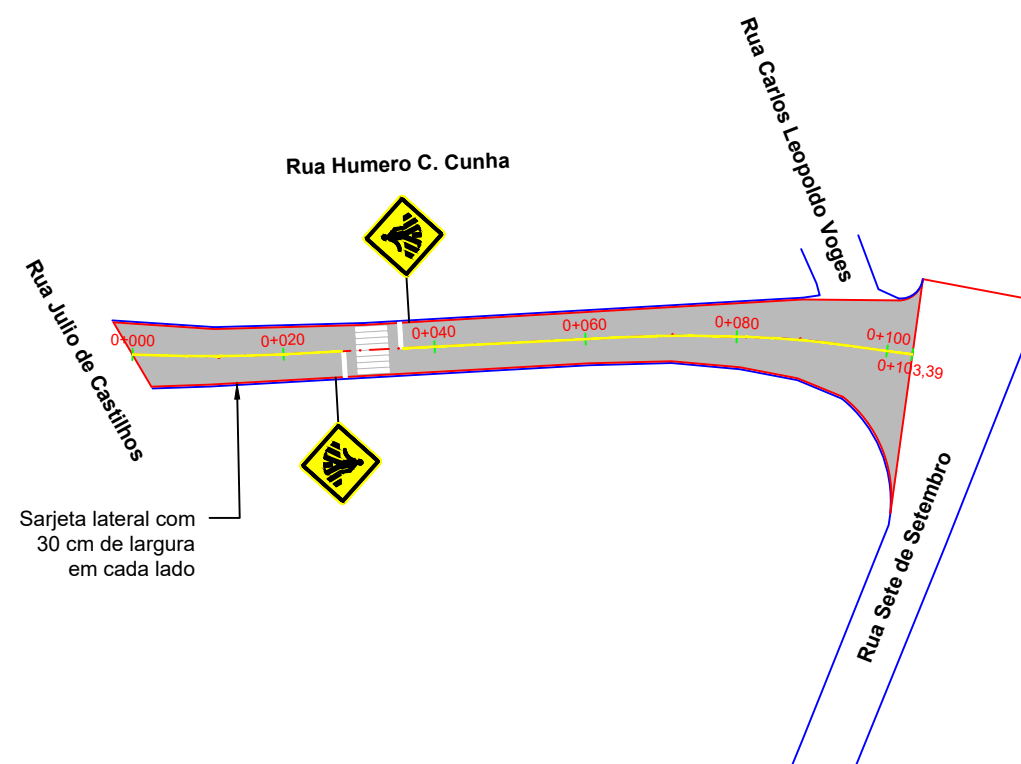
SEÇÃO TIPO DE PAVIMENTAÇÃO
SEM ESCALA

DETALHE CAPEAMENTO



PREFEITURA MUNICIPAL DE TAQUARI/RS

TIPO: SEÇÃO TIPO PAVIMENTAÇÃO ILUSTRATIVA	PROPRIETÁRIO: _____	DATA: 2021
LOCAL: RUA HUMERO C. CUNHA	RESPONSÁVEL TÉCNICO: _____	ESCALA: SEM ESCALA
TRECHO: RUA JULIO DE CASTILHOS ATÉ A RUA SETE DE SETEMBRO		PRANCHA: Única
ÁREA: 103,39m X 7,00m + 151,21 (BOCAS)= 874,94 m²		



LEGENDA

	ÁREA DE PAVIMENTO		BORDO
	PLACA A-32b (PASSAGEM DE PEDESTRES)		MEIO-FIO EXISTENTE
	FAIXA DE PEDESTRES		SINALIZAÇÃO DE EIXO

PREFEITURA MUNICIPAL DE TAQUARI/RS

TIPO: PAVIMENTAÇÃO / SINALIZAÇÃO	PROPRIETÁRIO: _____	DATA: 2021
LOCAL: RUA HUMERO C. CUNHA	RESPONSÁVEL TÉCNICO: _____	ESCALA: Horizontal: 1/1000 Vertical: 1/100
TRECHO: RUA JULIO DE CASTILHOS ATÉ A RUA SETE DE SETEMBRO		PRANCHA: GE - 1
ÁREA: 103,39m X 7,00m + 151,21 (BOCAS)= 874,94 m ²		