

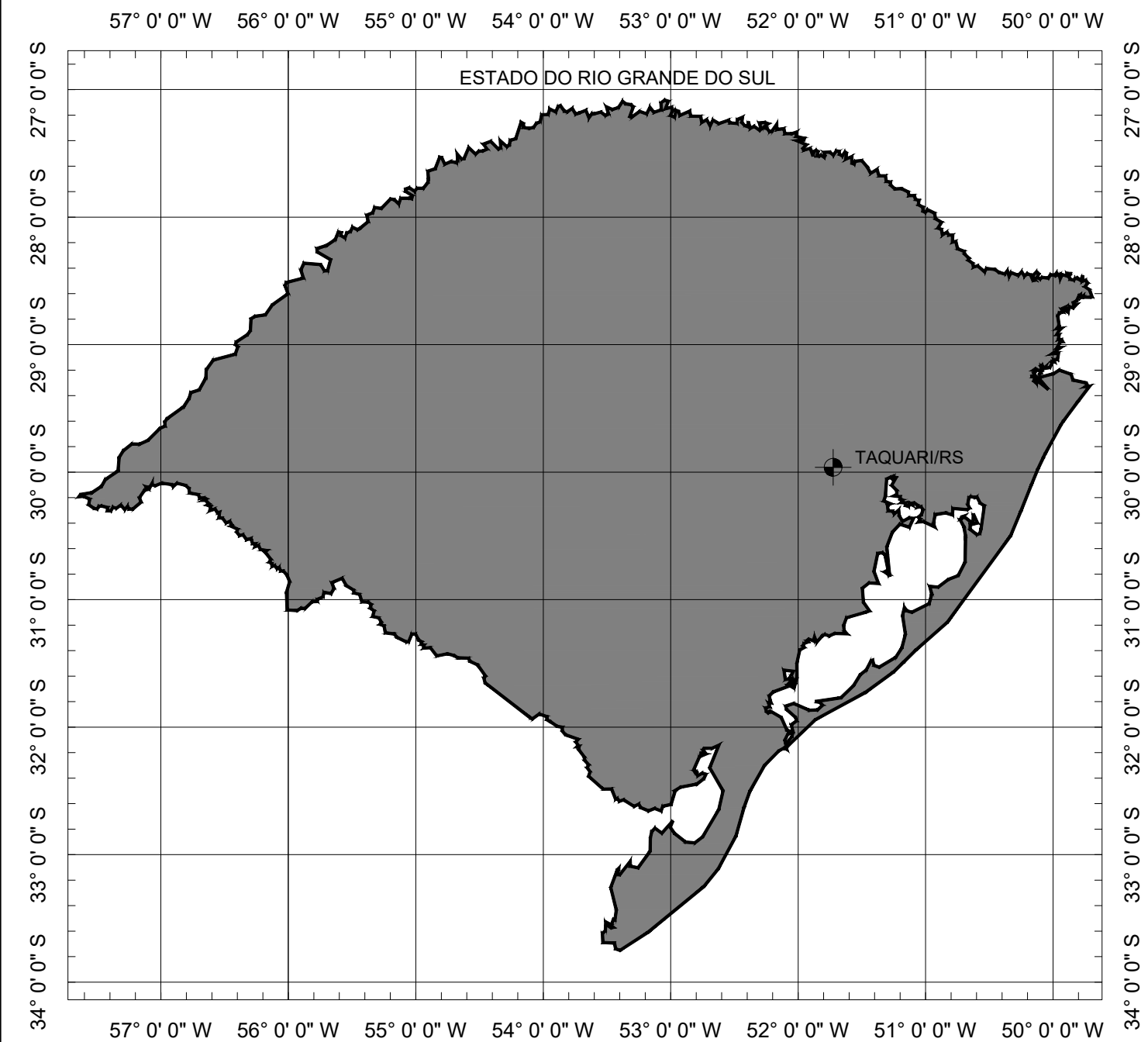
ESTADO DO RIO GRANDE DO SUL
PREFEITURA MUNICIPAL DE TAQUARI/RS

PROJETO DE PAVIMENTAÇÃO

LOCAL: AVENIDA JACOB ARNT E RUA DOS NAVEGANTES

TRECHO: AVENIDA RIO BRANCO ATÉ A Balsa

ÁREA: $161,78\text{m} \times 8,00\text{m} + 14,12 \text{ (BOCAS)} = 1.308,36 \text{ m}^2$



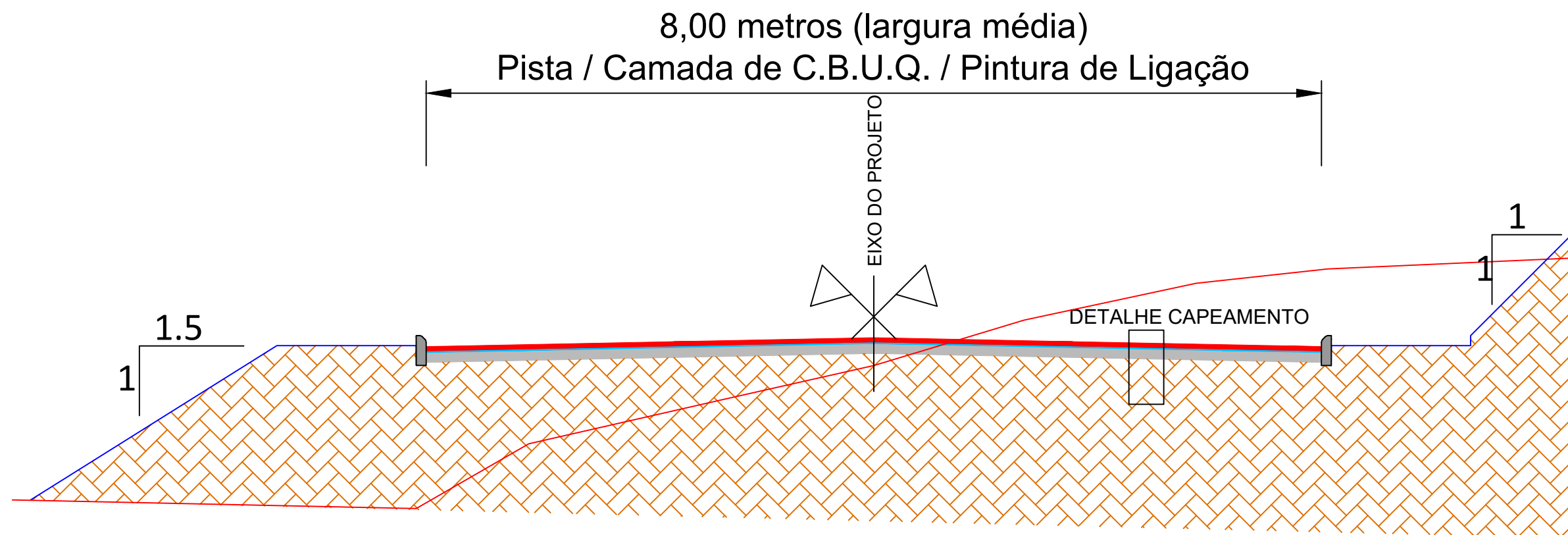
SITUAÇÃO
Sem escala



LOCALIZAÇÃO
Imagem de satélite
Sem escala

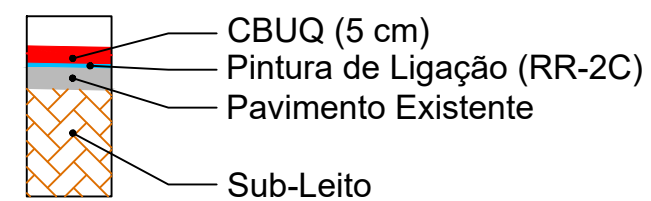
PREFEITURA MUNICIPAL DE TAQUARI/RS

TIPO: PLANTA DE SITUAÇÃO E LOCALIZAÇÃO	PROPRIETÁRIO: _____	DATA: 2021
LOCAL: AVENIDA JACOB ARNT E RUA DOS NAVEGANTES	RESPONSÁVEL TÉCNICO: _____	ESCALA: SEM ESCALA
TRECHO: AVENIDA RIO BRANCO ATÉ A BALSA		FRANCHA: Única
ÁREA: 161,78m X 8,00m + 14,12 (BOCAS)= 1.308,36 m²		



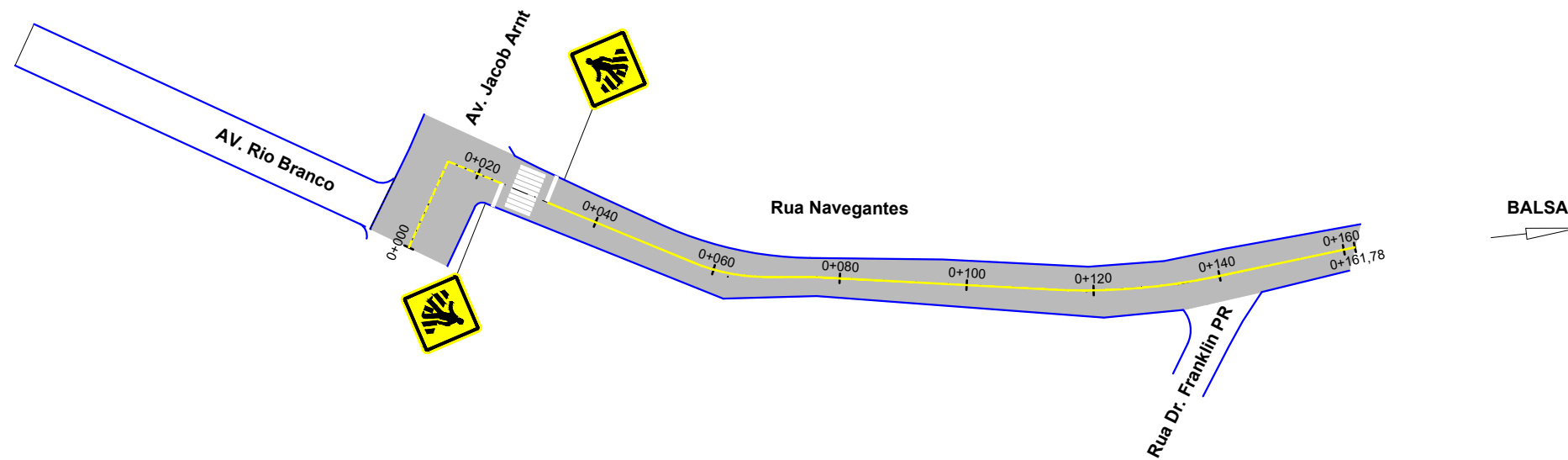
SEÇÃO TIPO DE PAVIMENTAÇÃO
SEM ESCALA

DETALHE CAPEAMENTO



PREFEITURA MUNICIPAL DE TAQUARI/RS

TIPO:	SEÇÃO TIPO PAVIMENTAÇÃO	PROPRIETÁRIO:	DATA:
LOCAL:	AVENIDA JACOB ARNT E RUA DOS NAVEGANTES		2021
TRECHO:	AVENIDA RIO BRANCO ATÉ A BALSA	RESPONSÁVEL TÉCNICO:	ESCALA:
ÁREA:	161,78m X 8,00m + 14,12 (BOCAS)= 1.308,36 m ²		SEM ESCALA
			PRANCHA:
			Única



LEGENDA			
	ÁREA DE PAVIMENTO		FAIXA DE PEDESTRES
	PLACA A-32b (PASSAGEM DE PEDESTRES)		SINALIZAÇÃO DE EIXO
	MEIO-FIO		BORDO

PREFEITURA MUNICIPAL DE TAQUARI/RS			
TIPO:	PAVIMENTAÇÃO E SINALIZAÇÃO	PROPRIETÁRIO:	DATA: 2021
LOCAL:	AVENIDA JACOB ARNT E RUA DOS NAVEGANTES	RESPONSÁVEL TÉCNICO:	ESCALA: Horizontal: 1/1000 Vertical: 1/100
TRECHO:	AVENIDA RIO BRANCO ATÉ A BALSA		PRANCHA: PAV - 1
ÁREA:	161,78m X 8,00m + 14,12 (BOCAS)= 1.308,36 m²		