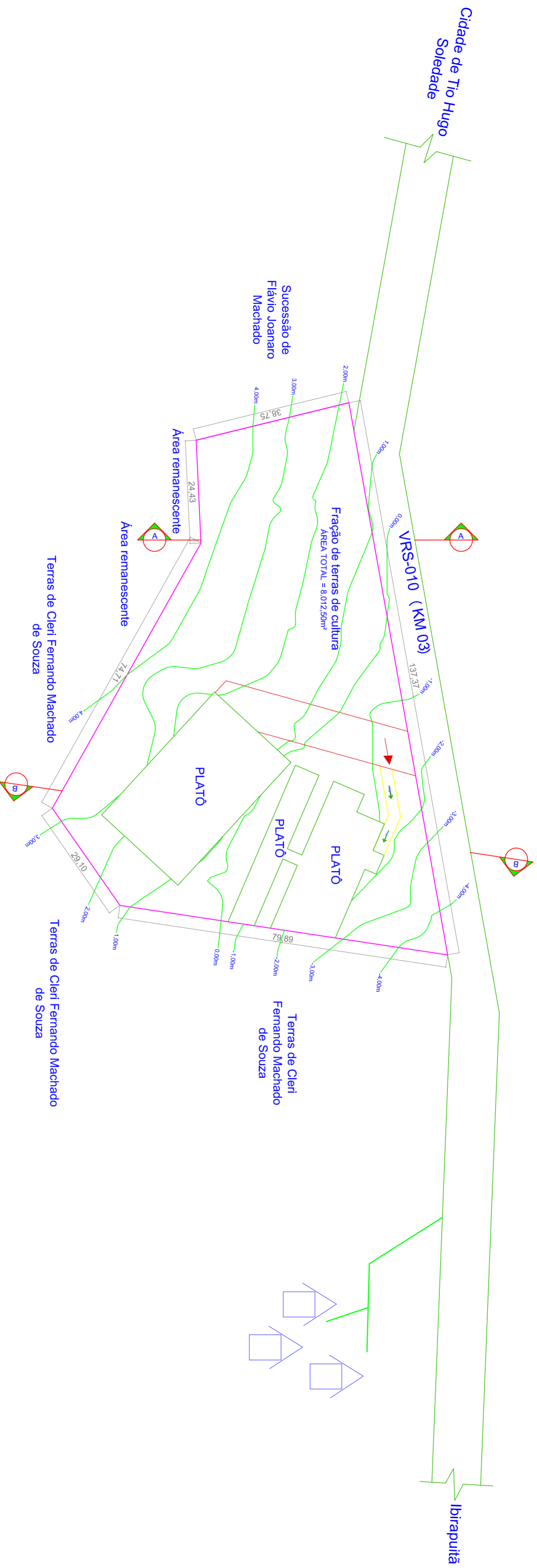
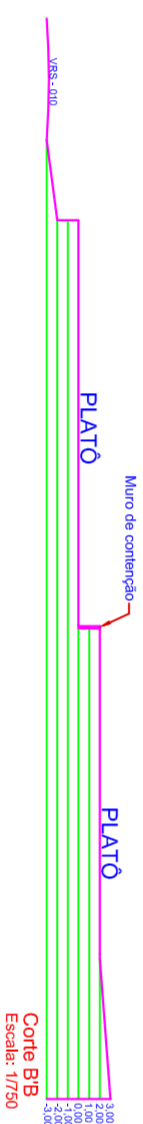



Localidade: Linha Machado



Planta de levantamento planialtimétrico  
Escala: 1/750



<b>AMPLIAÇÃO ESCOLA LAURENTINO MACHADO</b> RODOVIA VRS010 - LOCALIDADE DE LAURENTINO MACHADO - MUNICÍPIO DE TIO HUGO - RS				
PROPRIETÁRIO:			RESPONSÁVEL TÉCNICO:	
	PREFEITURA MUNICIPAL DE TIO HUGO			JEAN BERARDI MANICA ENG.º CIVIL CREA-RS 133.545-D
ÁREA:	ESCALA:	PROJETO:	DATA:	FRANCHA:
201.91 m <sup>2</sup>	1/750	Planta de levantamento planialtimétrico	Junho/2020	03
			CAMILA DAPPER	