

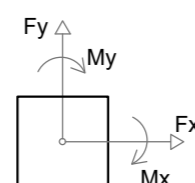
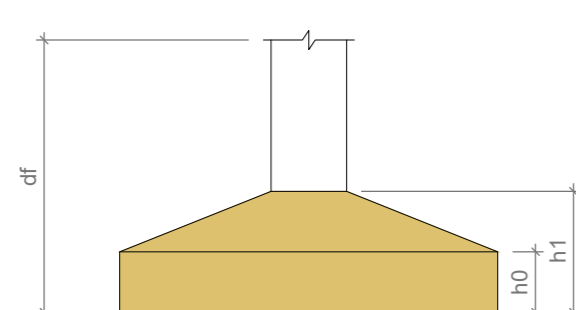
Planta de locação


escala 1:50

Pilar						Fundação					
Nome	Seção (cm)	X (cm)	Y (cm)	Carga Máx. (tf)	Carga Mín. (tf)	Nome	Lado B (cm)	Lado H (cm)	h0 / ha (cm)	h1 / hb (cm)	df (cm)
P1	20x30	-1459.64	384.47	6.2	5.0	S1	90	95	50	50	80
P2	20x30	-1152.46	384.47	11.0	9.0	S2	130	120	70	70	80
P3	20x30	-837.88	384.47	10.0	8.2	S3	125	115	65	65	80
P4	20x30	-522.29	384.47	12.2	10.4	S4	140	125	75	75	80
P5	20x30	-215.38	384.47	10.5	8.8	S5	130	145	75	75	120
P6	20x30	-215.38	223.00	6.5	5.2	S6	140	125	75	75	120
P7	20x30	-15.00	218.00	5.7	4.8	S7	85	95	45	45	80
P8	20x30	-1459.64	15.00	6.7	5.7	S8	115	120	65	65	80
P9	20x30	-1152.46	15.00	14.0	12.3	S9	105	115	30	30	80
P10	20x30	-837.88	15.00	12.6	10.9	S10	105	115	30	30	80
P11	20x30	-522.29	15.00	18.8	16.6	S11	120	130	35	35	80
P12	20x30	-15.00	10.00	9.0	8.1	S12	85	95	25	25	80

Locação no eixo X	
Coordenadas (cm)	Nome
-1459.64	P1, P8
-1152.46	P2, P9
-837.88	P3, P10
-522.29	P4, P11
-215.38	P5, P6
-15.00	P7, P12

Locação no eixo Y	
Coordenadas (cm)	Nome
384.47	P1, P2, P3, P4, P5
223.00	P6
218.00	P7
15.00	P8, P9, P10, P11
10.00	P12



AMPLIAÇÃO POSTO DE SAÚDE MUNICÍPIO DE TIO HUGO - RS				
PROPRIETÁRIO:  PREFEITURA MUNICIPAL DE TIO HUGO		RESPONSÁVEL TÉCNICO: JEAN BERARDI MANICA ENG° CIVIL CREA-RS 133.545-D		
		DESENHO: JEAN BERARDI MANICA ENG° CIVIL CREA-RS 133.545-D		
ÁREA:	ESCALA:	PROJETO:	DATA:	PRANCHA:
55,25 m ²	1/50	PROJETO ESTRUTURAL: PLANTA DE LOCAÇÃO	MAIO/2023	01